




STANDARDY ZIMOWEGO UTRZYMANIA DRÓG POWIATOWYCH NA SEZON 2020/2021

| Lp. | Standard | Opis standardu | Dopuszczalne odstępstwa od stanu opisanego standardem z określeniem czasu w jakim skutki danego zjawiska powinny być usunięte (zlikwidowane) | Dopuszczalne odstępstwa od stwierdzenia wystąpienia zjawiska przez osobę kierującą ZUD |
|-----|---|---|--|--|
| 1 | 2 | 3 | 4 | 5 |
| 1 | IV  | Jezdnia odśnieżona na całej szerokości. Jezdnia posypana piasko-solą lub solą na: - skrzyżowaniach z innymi drogami, - skrzyżowaniach z liniami kolejowymi, - odcinkach o pochyleniu >4%, - przystankach autobusowych, - całej długości ulicy w mieście Sejny | Dotyczy jezdni - śnieg luźny - 16 godzin - śnieg zajeżdżony - występuje - języki śniegowe - występują - zasy - do 16 godzin Występują utrudnienia w komunikacji, dopuszcza się przerwy w komunikacji do 16 godzin, nie dotyczy miasta Sejny | W miejscach wyznaczonych - gołoledź - 8-16 godzin - śliskość śniegowa i pośniegowa - występuje Odcinki proste nie są posypywane poza miastem Sejny gdzie jezdnie posypywana jest na całej długości ulicy. |
| 2 | V  | Jezdnia odśnieżona. W miejscach zasp odśnieżony co najmniej jeden pas ruchu z wykonaniem mijanek Jezdnia posypana piasko-solą lub solą na: - skrzyżowaniach z innymi drogami, - skrzyżowaniach z liniami kolejowymi, - odcinkach o pochyleniu >4%, - przystankach autobusowych, - całej długości ulicy w mieście Sejny | - luźny - 16 godzin - zajeżdżony - występuje - nabój śnieżny - występuje - zasy - do 24 godzin Występują utrudnienia w komunikacji, dopuszcza się przerwy w komunikacji do 24 godzin. Nie dotyczy miasta Sejny | W miejscach wyznaczonych - gołoledź - 8-16 godzin - śliskość śniegowa i pośniegowa - występuje Odcinki proste nie są posypywane poza miastem Sejny gdzie jezdnie posypywana jest na całej długości ulicy. |
| 3 | VI  | Jezdnia zaśniewiona, prowadzi się interwencyjne odśnieżanie w zależności od potrzeb. Na drogach o nawierzchni gruntowej i żwirowej nie prowadzi się akcji posypywania piasko-solą lub solą. | - luźny - występuje - zajeżdżony - występuje - nabój śnieżny - występuje - zasy - występują do 48 godzin Występują utrudnienia w komunikacji, dopuszcza się przerwy w komunikacji do 48 godzin | Śliskość zimowa każdego rodzaju - występuje |

Zasady zimowego utrzymania dróg powiatowych na terenie powiatu sejneńskiego.

Zimowe utrzymanie dróg **ZUD** – są to roboty i prace prowadzone w ramach bieżącego utrzymania dróg, **mające na celu zmniejszenie lub ograniczenie zakłóceń ruchu drogowego, wywołanych takimi czynnikami atmosferycznymi jak: śliskość zimowa oraz opady śniegu.**

Drogi powiatowe na terenie powiatu sejneńskiego podzielone zostały na IV, V i VI standard zimowego utrzymania różniące się stanem utrzymania jezdni oraz dopuszczalnymi odstępstwami w zakresie zaśnieżenia jezdni i występowania śliskości.

Czas występowania odstępstw od ustalonego standardu liczony jest w godzinach od momentu ustania opadów śniegu lub od stwierdzenia/powzięcia wiarygodnej wiadomości wystąpienia śliskości zimowej przez osobę kierującą ZUD i jest zróżnicowany dla różnych standardów.

Kryterium klasyfikacji dróg do poszczególnych standardów stanowi ich klasa, funkcja i średnioroczny ruch dobowy.

Założone standardy obowiązują w średnich warunkach pogodowych.

W **warunkach znacznie odbiegających od średnich warunków pogodowych** (np. okresy bardzo intensywnych opadów śniegu, zawieje i zamiecie śnieżne) Akcja Zimowa polegała będzie na:

1. **Skierowaniu całego sprzętu będącego w dyspozycji PZD do utrzymania przejezdności dróg w kolejności: najpierw dróg objętych IV standardem.**
2. **Doraźnym wynajęciu dodatkowego sprzętu ciężkiego do utrzymania przejezdności dróg powiatowych (np. spycharki, ładowarki itp.),**
3. **Sukcesywnym wysyłaniu sprzętu do przywrócenia przejezdności dróg o niższym standardzie utrzymania, po zabezpieczeniu przejezdności dróg IV standardu.**

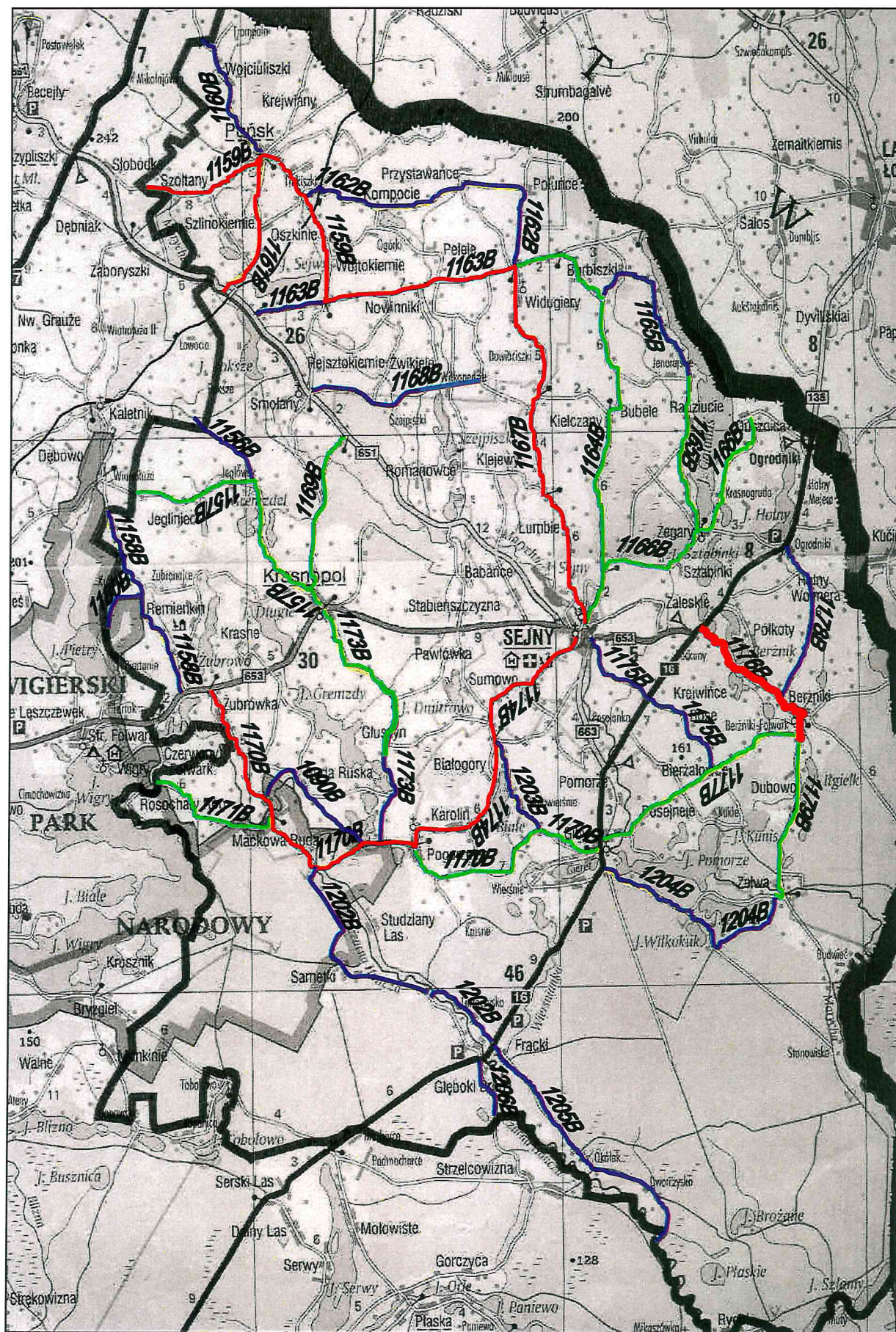
Słownik pojęć związanych z Z.U.D.

1. **Jezdnia** - część korony drogi przeznaczona do ruchu pojazdów.
2. **Odśnieżanie** - usuwanie zalegającego jezdnie, pobocza i obiekty mostowe opadu śniegu i błota pośniegowego.
3. **Likwidacja śliskości zimowej** - usuwanie z nawierzchni drogi, parkingów i obiektów mostowych lodu lub zlodowaciałego śniegu przez posypanie drogi środkami chemicznymi lub materiałami uszorstniającymi.
4. **Gołoledź** - cienka warstwa lodu grubości do 1 mm powstała na skutek opadu na nawierzchnię o temperaturze ujemnej mgły roszącej, mżawki lub deszczu.
5. **Lodowica** - warstwa lodu grubości do kilku centymetrów powstała z zamarznięcia nie usuniętej z nawierzchni wody powstałej ze stopniałego śniegu, bądź z opadu deszczu.
6. **Śliskość pośniegowa** - przymarznięta do nawierzchni pozostałość nieusuniętego śniegu na części lub całej powierzchni jezdni grubości kilku milimetrów.
7. **Śliskość śniegowa** - przymarznięta do nawierzchni pozostałość nieusuniętego śniegu na części lub całej powierzchni jezdni grubości kilku centymetrów.
8. **Śnieg luźny** – nieusunięty lub pozostały na nawierzchni po przejściu pługów śnieg, który nie został zagęszczony pod wpływem ruchu kołowego.
9. **Śnieg zajeżdżony** – nieusunięty lub pozostały na nawierzchni po przejściu pługów śnieg, który został zagęszczony, ale nie stał się zlodowaciały.
10. **Nabój śnieżny** – nieusunięta zlodowaciała lub ubita warstwa śniegu o znacznej grubości (od kilku centymetrów), przymarznięta do nawierzchni jezdni.
11. **Błoto pośniegowe** – topniejący śnieg pozostały na nawierzchni po przejściu pługów i posypaniu jej środkami chemicznymi.

Tabelaryczne zestawienie dróg zamiejskich z przyporządkowaniem do poszczególnych standardów

| Drogi zamiejskie na terenie powiatu sejneńskiego | | |
|--|---|---|
| Numer drogi | Standard IV | Uwagi |
| 1159B | od drogi 651 – Szol­tany – Puńsk – Wojtokiemię | cała długość |
| 1161B | Puńsk – Szlinokiemię | cała długość |
| 1163B | Sejwy – Widugiery – Sankury | Od skrzyżowania z drogą nr 1159B w Wojtokiemiach do skrzyżowania z drogą nr 1167B w Widugierach |
| 1167B | Sejny – Łumbie – Widugiery | cała długość |
| 1174B | Sejny – Daniłowce – Karolin – Pogorzelec | cała długość |
| 1170B | Żubrówka – Maćkowa Ruda – Wysoki Most – Pogorzelec – Giby | od m. Pogorzelec do drogi wojewódzkiej 653 |
| 1176B | Poćkuny – Berżniki | cała długość |
| Standard V | | |
| 1163B | Sejwy – Widugiery – Sankury | od skrzyżowania z drogą nr 1167B w Widugierach do skrzyżowania z drogą nr 1164B w Sankurach |
| 1164B | Sejny – Bubele – Krasnowo – Sankury | cała długość |
| 1166B | Gryszkańce – Żegary – Dusznica | cała długość |
| 1165B | Krasnowo – Burbiszki – Żegary | odcinek o nawierzchni asfaltowej |
| 1177B | Berżniki – Bierżałowce – Giby | cała długość |
| 1179B | Berżniki – Zelwa | cała długość |
| 1170B | Żubrówka – Maćkowa Ruda – Wysoki Most – Pogorzelec – Giby | od m. Giby do m. Pogorzelec |
| 1171B | Ryżówka – Mikołajewo – Maćkowa Ruda | cała długość |
| 1173B | Krasnopol – Żłobin – Jeziorki | odcinek o nawierzchni asfaltowej i betonowej |
| 1157B | Krasnopol – Gremzdel – Jegliniec – Wiatrołuża | cała długość |
| 1169B | Krasnopol – Murowany Most | cała długość |
| Standard VI | | |
| 1160B | Puńsk – Wojciuliszki – Budzisko | cała długość |
| 1162B | Trakiszki – Poluńce – Widugiery | cała długość |
| 1163B | Sejwy – Widugiery – Sankury | od skrzyżowania z drogą wojewódzką nr 651 do skrzyżowania z drogą 1159B w Wojtokiemiach |

| 1 | 2 | 3 |
|-------|---|--|
| 1168B | Smolany – Wilkopedzie – Skarkiszki | cała długość |
| 1165B | Krasnowo – Burbiszki – Żegary | odcinek o gruntowej i żwirowej |
| 1178B | Ogrodniki – Berzniki | cała długość |
| 1175B | Sejny – Bosse – Bierzałowce | cała długość poza odcinkiem o naw. asfaltowej na ul. Młynarskiej w m. Sejny |
| 1204B | Giby – Wilkokuk – Zelwa | cała długość |
| 1205B | Frącki – Dworzysko – Łoski – Mikaszówka | cała długość |
| 1206B | Głęboki Bród – Strzelcowizna – Gorczyca | cała długość |
| 1202B | Wysoki Most – Sarnetki – Frącki | cała długość |
| 1090B | Maćkowa Ruda – Buda Ruska – Jeziorki | cała długość |
| 1173B | Krasnopol – Żłobin – Jeziorki | odcinek o nawierzchni gruntowej |
| 1156B | Kaletnik – Adamowizna – Orlinek – Gremzdel | cała długość |
| 1158B | Wiatrołuża – Wysoka Góra – Remieńki | cała długość |
| 1180B | Tartak – Piertanie – Wysoka Góra | cała długość |
| 1203B | Daniłowce – Białowiersnie | cała długość |



- - IV standard
- - V standard
- - VI standard

STANDARDY ZIMOWEGO UTRZYMANIA ULIC POWIATOWYCH W MIEŚCIE SEJNY W SEZONIE
2021/2022

